Podpisany elektronicznie przez
Piotr Dominik Sasak
11.11.2025
7:23:36 +01'00'

PIOTR SASAK
GEODEZJA

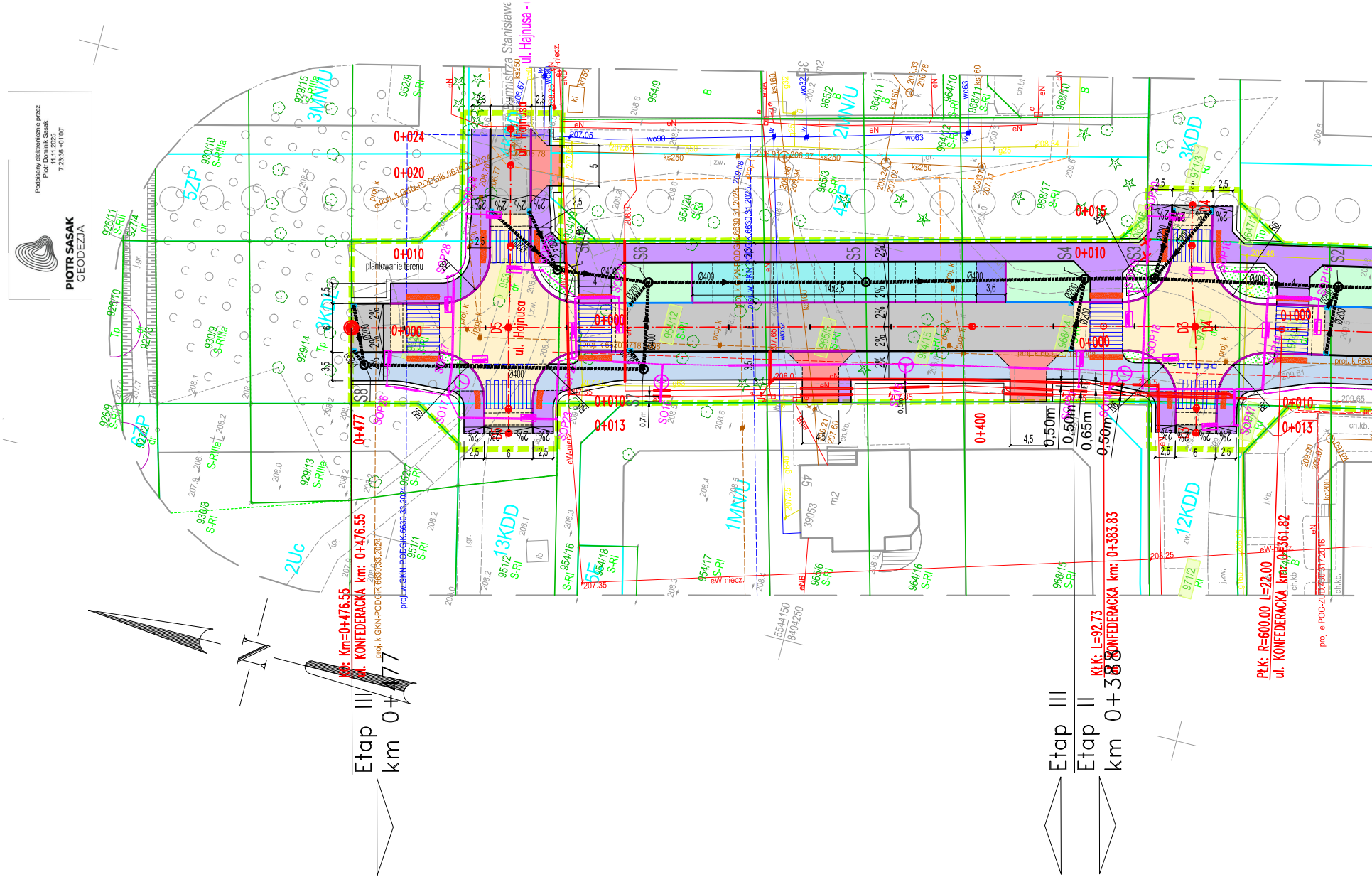
ul. Hajnusa
ul. Burmistrza Stanisława
ul. KONFEDERACKA
PK: Km=0+476.55
ul. KONFEDERACKA km: 0+476.55
Kt.K: L=92.73
ul. KONFEDERACKA km: 0+383.83
PłK: R=600.00 L=22.00
ul. KONFEDERACKA km: 0+361.82
Etap III
km 0+477
Etap III
Etap II
km 0+388
0+024
0+020
0+015
0+013
0+010
0+000
0+400
0+477
plantowanie terenu
3MN/U
2MN/U
1MN/U
5ZP
4ZP
6ZP
3KDD
12KDD
13KDD
3KDL
2Uc
5E
S2
S3
S4
S5
S6
S7
S8
Ø400
Ø200
14x2,5
0,50m
0,65m
0,7m
proj. k GKN-PODGIK.6630.33.2024
N

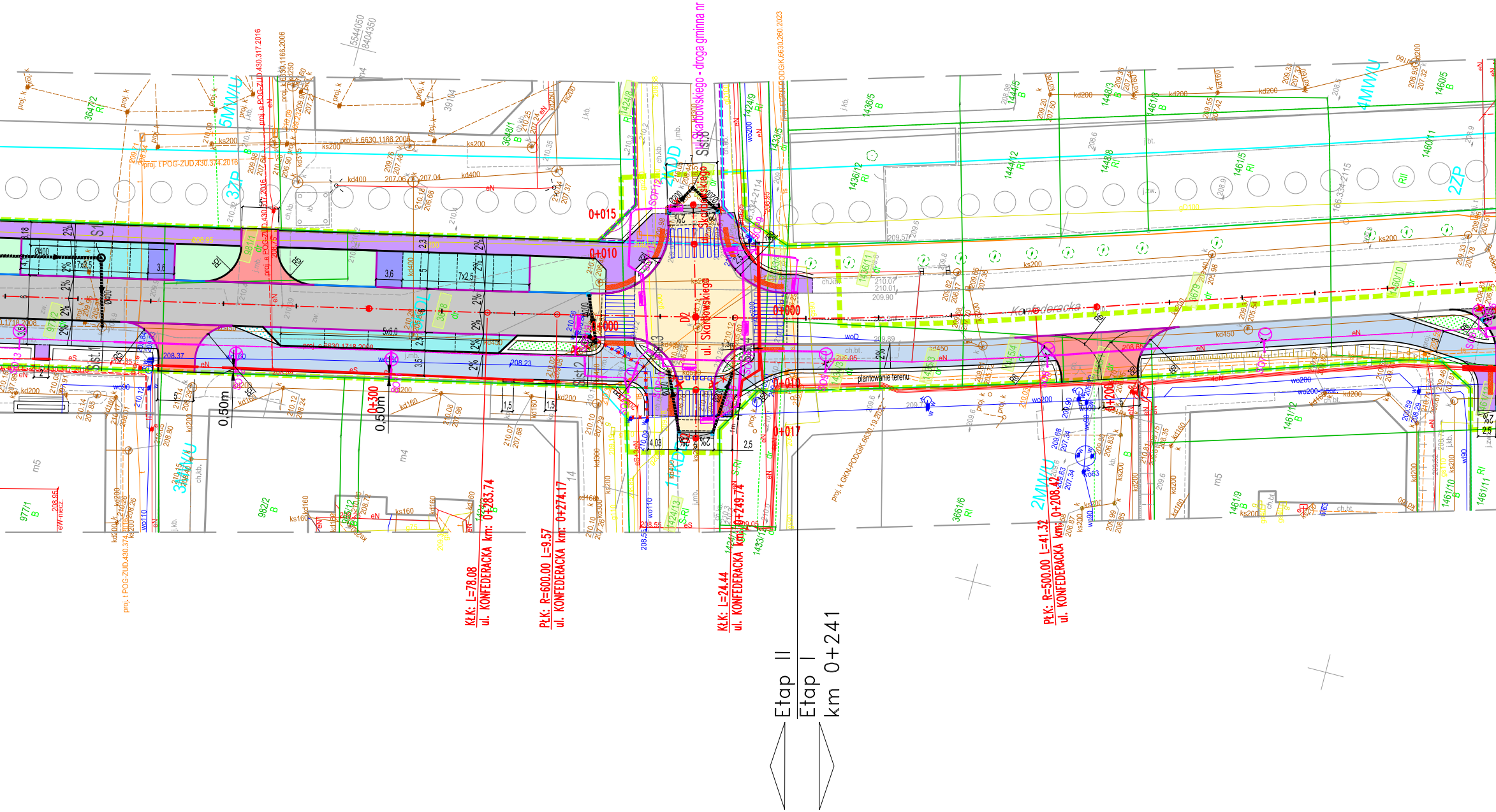
ul. Skarbowskiego - droga gminna nr
ul. Skarbowskiego
Konfederacka
KłK: L=78.08
ul. KONFEDERACKA km: 0+283.74
PłK: R=600.00 L=9.57
ul. KONFEDERACKA km: 0+274.17
KłK: L=24.44
ul. KONFEDERACKA km: 0+249.74
PłK: R=500.00 L=41.32
ul. KONFEDERACKA km: 0+208.42
Etap II
Etap I
km 0+241
0+300
0+200
0+000
0+010
0+015
0+017
5MW/U
3ZP
2ZP
4MW/U
3MW/U
2MW/U
1KDD
0,50m
plantowanie terenu

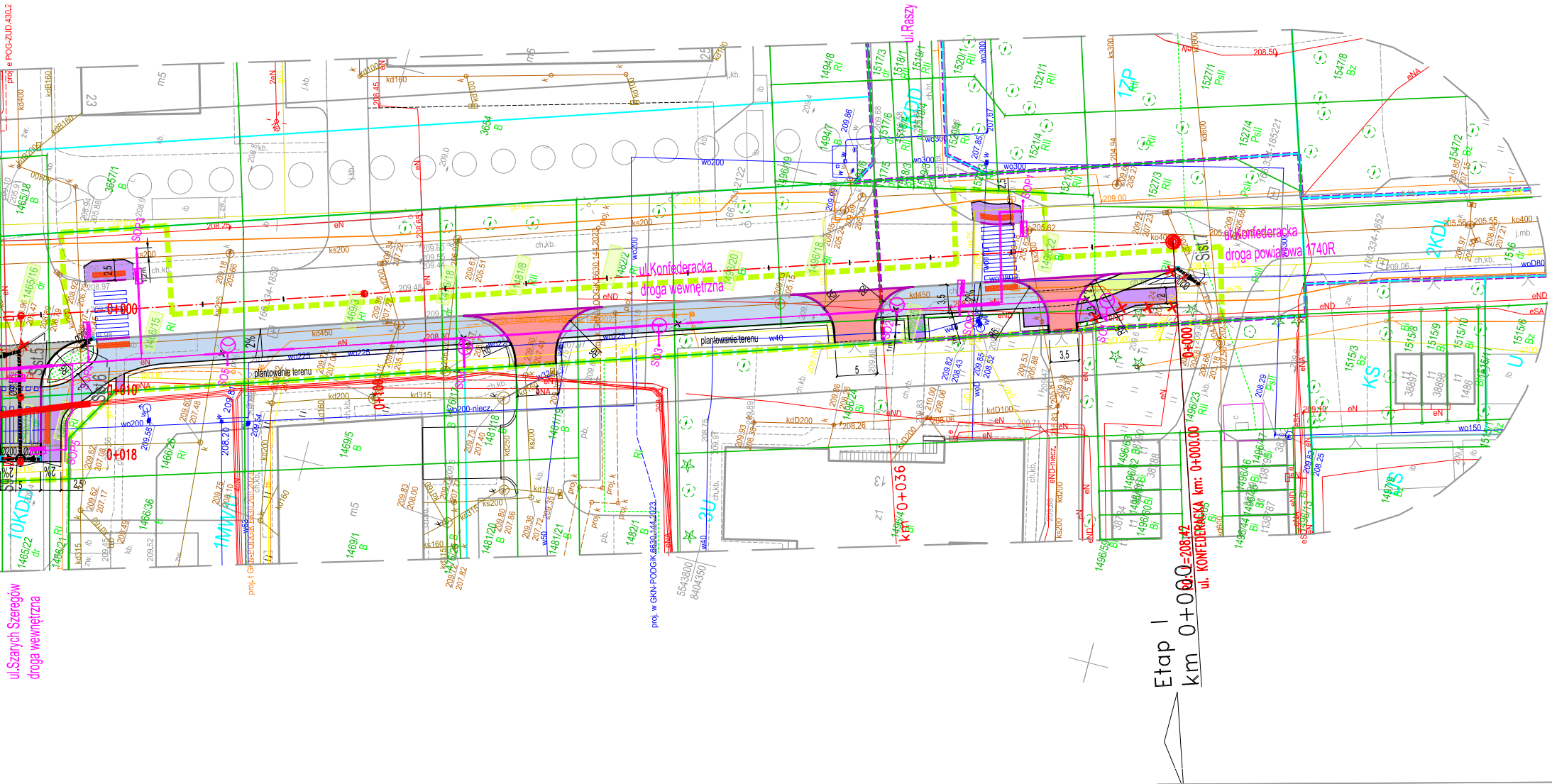
ul.Konfederacka
droga wewnętrzna
ul.Konfederacka
droga powiatowa 1740R
ul.Raszy
ul.Szarych Szeregów
droga wewnętrzna
Etap I
km 0+000
km 0+036
ul. KONFEDERACKA km: 0+000.00
0+000.0=208.42
0+000
0+010
0+018
0+100
plantowanie terenu
SKALA 1:500

MAPA DO CELÓW PROJEKTOWY

Województwo: podkarpackie
Powiat: jarosławski
Jednostka ewidencyjna: [180401_1],
Miasto Jarosław
Obręb ewidencyjny: [0004],
Jarosław obręb 4
Miejscowość: Jarosław
ul. Konfederacka
Działka ewidencyjna: 1424/4 i inne

SKALA: 1:500

ID: 6640.788.2025

Numer sekcji mapy zasadniczej "200
8.124.09.01.3.3, 8.124.09.06.1.1, 8.124.0
8.124.09.06.1.3, 8.124.09.06.1.4

Układ współrzędnych płaskich:
PL–2000 strefa 7 (21°)

Układ wysokości:
PL–EVRF2007–NH

—— zakres opracowania

Data opracowania mapy: 27.03.2025 r.

UWAGA:
1. Nie wyklucza się istnienia w terenie innych, nie wykazanych na niniejszej mapie urządzeń po
2. Granice działek ewidencyjnych opracowano na podstawie danych ujawnionych w ewidencji gru
3. Dla przedmiotowych działek nie sprawdzano obciążeń służebnościami gruntowymi.

LEGENDA:

—·—·—	- oś drogi
—	- proj. krawężnik, wyniesienie 12cm
—	- proj. krawężnik, wyniesienie 6cm
—	- proj. krawężnik wtopiony. wyniesienie 0-2cm
—	- proj. obrzeże
—	- istn. krawężnik do pozostawienia
—	- proj. opaska gruntowa/pobocze
–×–×–	- rozbiórka istn. ogrodzenia
▥	- proj. skarpa
▨	- proj. nawierzchnia jezdni
🟨	- proj. skrzyżowanie wyniesione
🟦	- proj. droga dla pieszych i rowerów
🟪	- proj. droga dla pieszych, dojścia do posesji
▨	- proj. pasy z kostki integracyjnej
🟩	- proj. droga dla rowerów
🟥	- proj. zjazdy zwykłe
🟦	- proj. miejsca postojowe
🟦	- proj. miejsca postojowe dla osób niepełnosprawnych
🟩	- proj. utwardzenie terenu z ekokraty
---○---	- proj. kanalizacja deszczowa
▥	- proj. wpust uliczny
–×–×–	- rozbiórka istn. sieci/przyłącza wodociągowego
═	- proj. montaż rury osłonowej na sieci elektroenergetycznej
---	- proj. linia kablowa oświetlenia drogowego enN
═	- proj. montaż rury osłonowej na sieci oświetlenia drogowego enN
–○	- proj. latarnia oświetlenia drogowego
–○	- proj. latarnia oświetlenia drogowego z dedykowaną oprawą dla oświetlenia przejść dla pieszych
⊗	- rozbiórka istn. latarni oświetlenia drogowego
- - - -	- zakres aktualizacji mapy
▬ ▬ ▬	- zakres inwestycji= zasięg uciążliwości inwestycji = obszar oddziaływania obiektu
▬ ▬ ▬	- istn. granica pasa drogowego
—	- granica działki ewidencyjnej
11/1	- obowiązujący numer działki ewidencyjnej

BIURO PROJEKTOWE:

MM Infrastruktura Sp. z o.o.
ul. Obywatelska 16/1
33-100 Tarnów
email: mminfrastruktura@gmail.com

PRZEDSIĘWZIĘCIE:
Przebudowa drogi powiatowej nr 1740R w km 0+000 - km 0+036 oraz rozbudowa drogi gminnej w km 0+036 - km 0+477 ul. Konfederackiej w Jarosławiu w ramach zadania pn.„Inwestycje drogowe na terenie dróg gminnych - Projekt drogi od ul. Skarbowskiego do ul. Hajnusa (wraz z oświetleniem)”

TYTUŁ RYSUNKU:

PODZIAŁ NA ETAPY

PROJEKTANT:	Imię i nazwisko:	Nr uprawnień:	Podpis:
branża drogowa	mgr inż. Marcin Bera	uprawnienia budowlane nr: MAP/0245/POOD/09 do projektowania bez ograniczeń w specjalności drogowej	
branża drogowa	mgr inż. Mirosław Dojka	uprawnienia budowlane nr: MAP/0010/PBD/17 do projektowania bez ograniczeń w specjalności inżynieryjnej drogowej	
branża elektroenergetyczna	mgr inż. Zbigniew Witek	uprawnienia budowlane nr: MAP/0072/PWBE/16 do projektowania i kierowania robotami budowlanymi w specjalności instalacyjnej w zakresie sieci, instalacji i urządzeń elektrycznych i elektroenergetycznych bez ograniczeń	
branża sanitarna	mgr inż. Jacek Mitek	uprawnienia budowlane nr: PDK/0112/POOS/08 do projektowania bez ograniczeń w specjalności instalacyjnej w zakresie sieci, instalacji i urządzeń cieplnych, wentylacyjnych, gazowych, wodociągowych i kanalizacyjnych	

STADIUM:	DATA:	SKALA:	NR RYS.
PZT	02.2026	1:500	**2**

YCH

Wykonawca:

USŁUGI GEODEZYJNO-KARTOGRAFICZNE
MGR INŻ. PIOTR SASAK
ul.Parkowa 60, 33-131 Łęg Tarnowski
NIP: 993-064 11 81
REGON: 385402651
tel: 508 788 590
e-mail: sasakgeo@gmail.com
PIOTR SASAK GEODEZJA

Sporządził:

GEODETA UPRAWNIONY
mgr inż. Piotr Sasak
uprawnienia zawodowe
nr 23324

dziemnych, które nie były zgłoszone do inwentaryzacji
ntów i budynków.

Podstawa prawna: Prawo geodezyjne i kartograficzne (art.12b ust.5a (Dz.U. z 2020r. poz.782 z późn. zm.))	
Poświadczam, że nieniejszy dokument został opracowany w wyniku prac geodezyjnych i kartograficznych, których rezultaty zawiera operat techniczny pozytywnie zweryfikowany. Jednocześnie informuję, że jestem świadomy odpowiedzialności karnej za złożenie fałszywego oświadczenia.	
Identyfikator zgłoszenia prac geodezyjnych:	6640.788.2025
Organ służby geodezyjnej który otrzymał zgłoszenie:	Starosta Jarosławski
Wykonawca prac geodezyjnych:	PIOTR SASAK GEODEZJA USŁUGI GEODEZYJNO-KARTOGRAFICZNE MGR INŻ. PIOTR SASAK ul.Parkowa 60, 33-131 Łęg Tarnowski NIP: 993-064 11 81 REGON: 385402651 tel: 508 788 590 e-mail: sasakgeo@gmail.com
Numer sporządzenia dokumentu zawierającego wynik pozytywnej weryfikacji:	6640.788.2025_31087
Data sporządzenia dokumentu zawierającego wynik pozytywnej weryfikacji:	07-07-2025r.
Imię i nazwisko oraz nr uprawnień zawodowych kierownika prac:	GEODETA UPRAWNIONY mgr inż. Piotr Sasak uprawnienia zawodowe nr 23324

MPZP -Legenda:

—	-granica obszaru objętego zmianą planu
—	-linie rozgraniczające tereny o różnym przeznaczeniu lub różnych zasadach zagospodarowania
—	-nieprzekraczalne linie zabudowy
1MN/U	-tereny zabudowy mieszkaniowej jednorodzinnej z usługami w parterach
4ZP	-tereny zieleni urządzonej
12KDD	-tereny dróg publicznych - droga dojazdowa
3KDL	-tereny dróg publicznych - droga lokalna
3MW/U	- tereny zabudowy mieszkaniowej wielorodzinnej z usługami w parterach
2Uc	- tereny zabudowy usługowej (usługi centrum dzielnicy)
3U	- tereny zabudowy usługowej
5E	- tereny zabudowy technicznej - elektroenergetyka
KS	- tereny komunikacji
US	- tereny zabudowy usługowej usługi sportu i rekreacji
U	- tereny zabudowy usługowej - usługi towarzyszące funkcji sportowej
○○○	- ciągi pieszo-rowerowe
○○○	- ciągi pieszo-rowerowe

Hajnusa

oga wewnętrzna